











LEGENDA:

- | | | | | | |
|---|--|---|---|---|--|
|  | Pozemok určený pre výstavbu rodinného domu |  | Pozemok určený pre výstavbu bytových domov |  | hranica riešeného územia |
|  | Pozemok určený pre občiansku vybavenosť |  | Pozemok určený pre miestnu komunikáciu a chodník (3188 m ²) |  | stav podľa katastra C-KN |
|  | Zelené plochy nezmenené (4071 m ²) |  | Zelené plochy navrhované (808 m ²) |  | jestvujúce objekty |
| | | | |  | odporúčané situovanie vstupov na pozemok |

IBV HORNÉ ŠTITÁRE - "DOLNÝ KONIEC"

AUTOR PROJEKTU:	Ing. Miroslav Kráľovič	INVESTOR:	Obec Horné Štitáre
HL. INŽINIER PROJEKTU:	Ing. Miroslav Kráľovič	MIESTO:	Horné Štitáre, parc.č. 207/7, 207/8
ZODP. PROJEKTANT:	Ing. Roman Smutný	OBSAH VÝKRESU:	Architektonická situácia
DOPRAVA:	Ing. Milan Hába		
ELEKTROINŠTALÁCIA:	Ing. Fulka		
ZDRAVOTECHNIKA:	Ing. Lucia Adamcová		
PLYNOINŠTALÁCIA:	Ing. Voltmann		
POŽIARNA OCHRANA:	Michal Habala		



LAMIKRA, s.r.o., Dopravná 2, 955 01 Topoľčany
info@lamikra.sk | 0908 736860 | www.lamikra.sk

ARCHITEKTÚRA

FORMÁT: 2 x A4

DÁTUM: Júl 2015

STUPEŇ: DUR

MIERKA: Č.VÝKRESU:

1:1000 4